





ระบบเตือนภัยธรรมชาติ (Natural disasters Warning)

เป็นโปรแกรมประยุกต์ที่ใช้ในการบริหารจัดการภัยธรรมชาติ

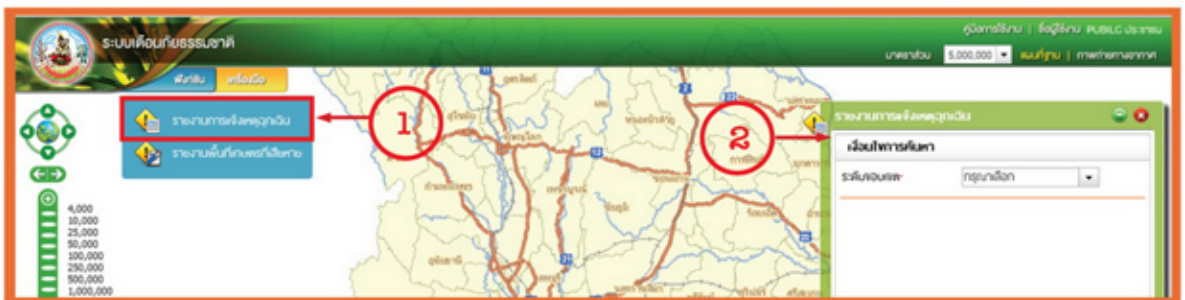
-  เพื่อให้ประชาชน / หน่วยงานในพื้นที่แจ้งเหตุของภัยธรรมชาติที่เกิดขึ้น โดยสามารถกำหนดรายละเอียดของภัยธรรมชาติที่เกิดขึ้น เช่น ประเภทของเหตุ สถานที่เกิดเหตุ ความเสียหาย สถานะของเหตุ ภาพถ่าย หรือวิดีโอของตำแหน่งที่เกิดเหตุ
-  มีระบบการแจ้งเตือนไปยังเจ้าหน้าที่ที่เกี่ยวข้อง
-  สามารถติดตามสถานะของเหตุการณ์ต่าง ๆ ได้
-  สามารถสรุปข้อมูล เพื่อนำไปใช้ในการวิเคราะห์ในทางสถิติเพื่อหาพื้นที่เสี่ยงภัยได้

มีฟังก์ชันที่ให้บริการสำหรับประชาชน/ผู้สนใจค้นหาได้ทั้งหมด 2 ฟังก์ชัน คือ

-  รายงานการแจ้งเหตุฉุกเฉิน
-  รายงานพื้นที่เกษตรที่เสียหาย

ตัวอย่าง ฟังก์ชันรายงานแจ้งเหตุฉุกเฉิน มีขั้นตอน ดังนี้

1. คลิกเลือกฟังก์ชันรายงานการแจ้งเหตุฉุกเฉิน ระบบแสดงหน้าจอรายงานการแจ้งเหตุฉุกเฉิน (ดังรูป)



2. ระบุเงื่อนไขการค้นหา ได้แก่ ระบุ ระดับขอบเขต สามารถจำแนกข้อมูลเป็นระดับขอบเขตการปกครอง ภาค จังหวัด อำเภอ และตำบลได้

3. ระบบแสดงรายการผลลัพธ์ตามระดับขอบเขต พร้อมทั้งแสดงการจำแนกสีพื้นที่แยกตามจำนวนเตือนภัย และขยายไปยังขอบเขตพื้นที่ตามเงื่อนไขที่ระบุ

4. คลิกที่  ระบบจะแสดงกราฟรายงานการแจ้งเหตุฉุกเฉิน

5. คลิกที่ข้อมูลตามระดับขอบเขต เพื่อแสดงข้อมูลเหตุการณ์ที่เกิดในขอบเขตข้อมูลที่เลือก และเมื่อคลิกที่เหตุการณ์ ระบบจะขยายภาพแผนที่ไปยังตำแหน่งข้อมูลที่เลือก

