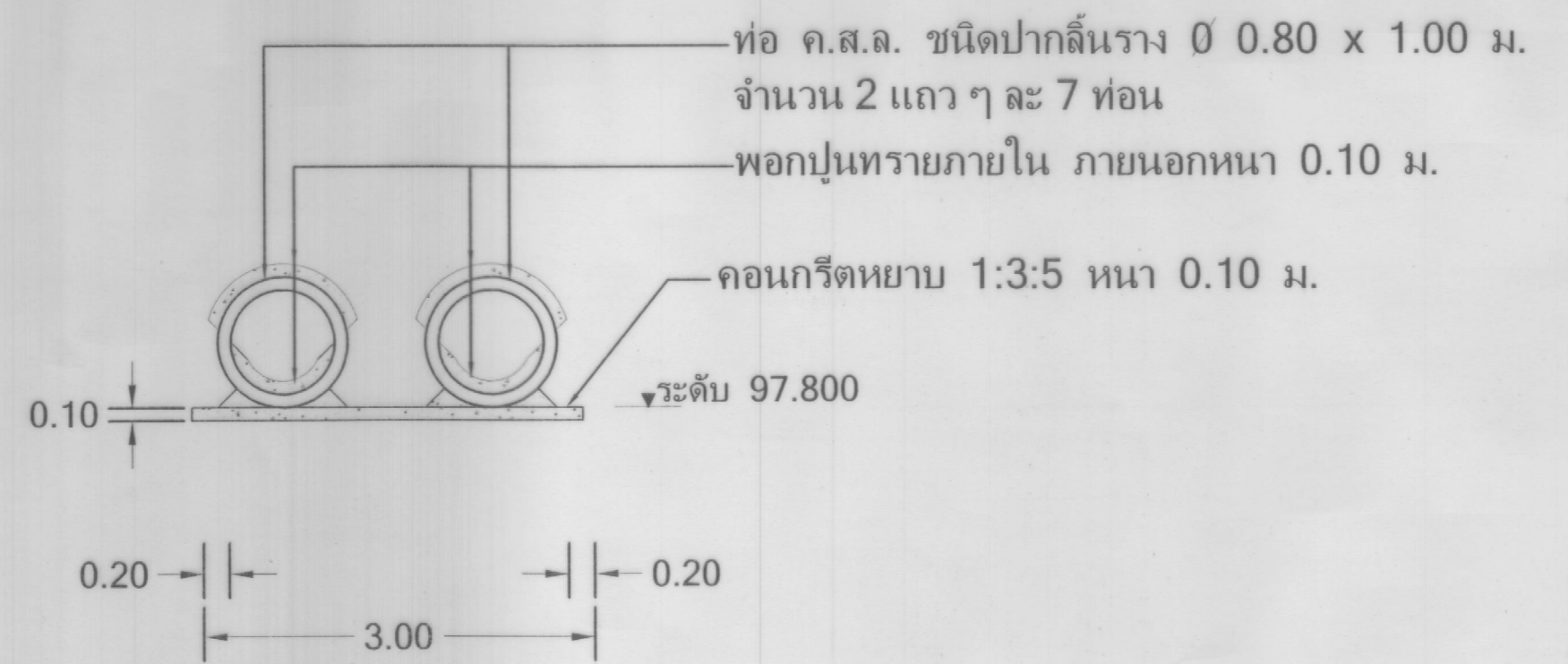
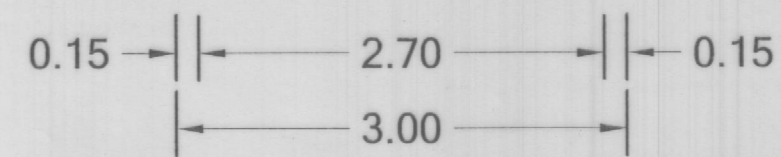
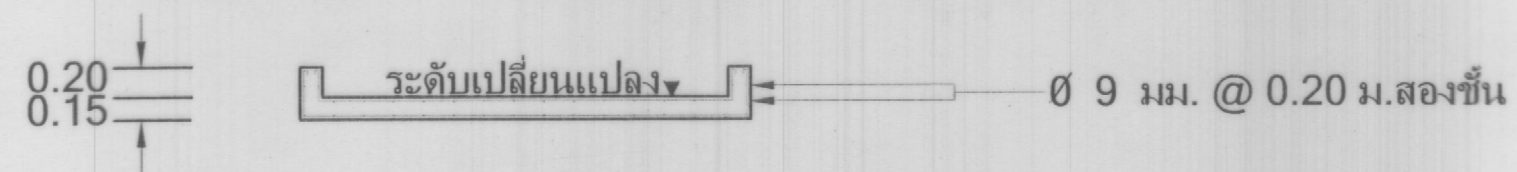


รูปตัด ② - ② NO SCALE



รูปตัด ③ - ③ NO SCALE



รูปตัด ④ - ④ NO SCALE

กพฐ. 2	สวพ.	กรมพัฒนาที่ดิน		
สำรวจ	สถาพร แท่นนาค	งานพัฒนาแหล่งน้ำเพื่อการอนุรักษ์ดินและน้ำ บ. ทบองจวน น.5 ต. โนนสำราญ อ. แก้งสามนาง จ. นครราชสีมา		
เขียน	จักรีพล สุวรรณวงษ์			
วิศวกร	<i>[Signature]</i> กย. 62739	แสดงแบบ รูปตัด 2-2, 3-3, 4-4		
วิศวกร	<i>[Signature]</i> สย. 11394			
หัวหน้างาน	<i>[Signature]</i>	วันที่ 10/05/59    แผ่นที่ 10 / 13		
หัวหน้าฝ่าย	<i>[Signature]</i>			
ศอ. กพฐ. 2	<i>[Signature]</i>	วันที่ 10/05/59    แผ่นที่ 10 / 13		
ศอ. สวพ.	<i>[Signature]</i>			
อธิบดี	<i>[Signature]</i>	รหัสฯ นม. 0259	เลขที่ 15669	น.