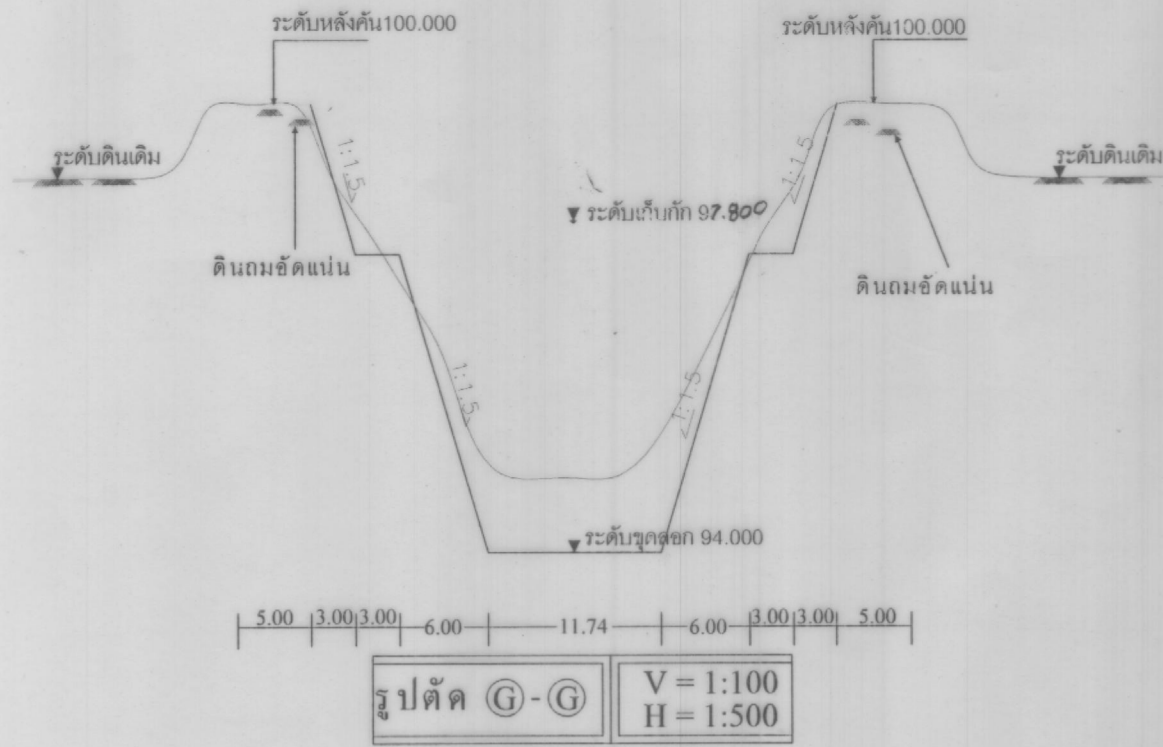
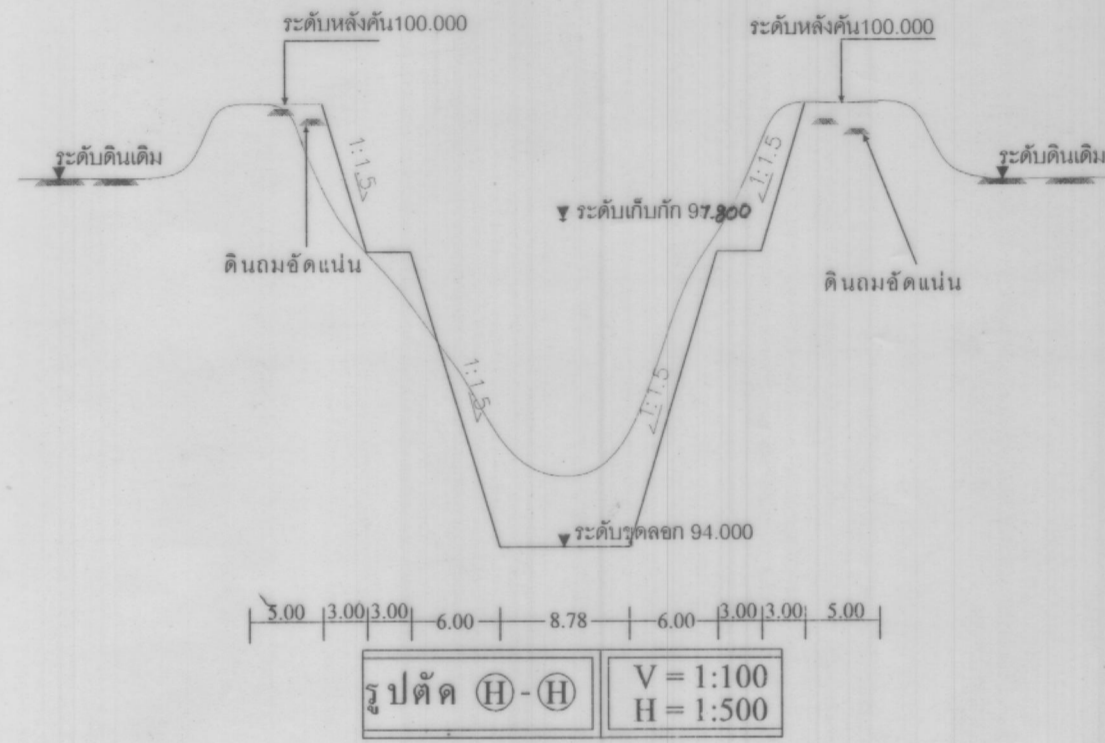


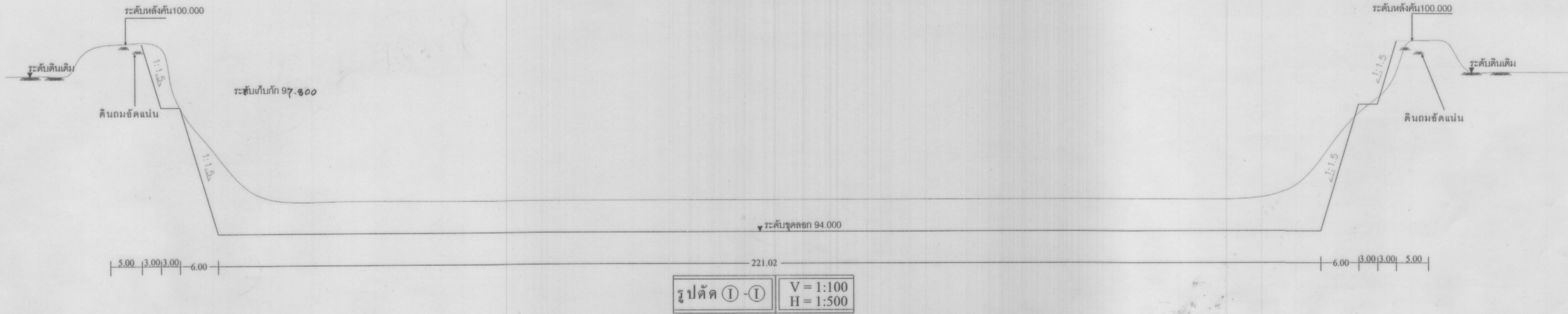
100.000
99.000
98.000
97.000
96.000
95.000
94.000



100.000
99.000
98.000
97.000
96.000
95.000
94.000



100.000
99.000
98.000
97.000
96.000
95.000
94.000



ภาพที่ 2	สภาพ.	กรมพัฒนาที่ดิน		
สำรวจ	สถาพร แทนภาค	งานพัฒนาแหล่งน้ำเพื่อการอนุรักษ์ดินและน้ำ บ.หนองจาน น.5 ต.โนนสำราญ อ.แก้งสามนาง จ.นครราชสีมา		
เขียน	จักรีพล สุวรรณวงษ์			
วิศวกร	<i>[Signature]</i> กย. 62739	แสดงแบบ รูปตัดงานดิน		
วิศวกร	<i>[Signature]</i> สย. 11394			
หัวหน้างาน	<i>[Signature]</i>	วันที่ 10/05/59 แผนที่ 08 / 13		
หัวหน้าฝ่ายฯ	<i>[Signature]</i>			
ผอ. กพร. 2	<i>[Signature]</i>	รหัสนำ นม. 0259 เลขที่ 15659 น.		
ผอ. สภาพ.	<i>[Signature]</i>			
อธิบดี	<i>[Signature]</i> (นน)			