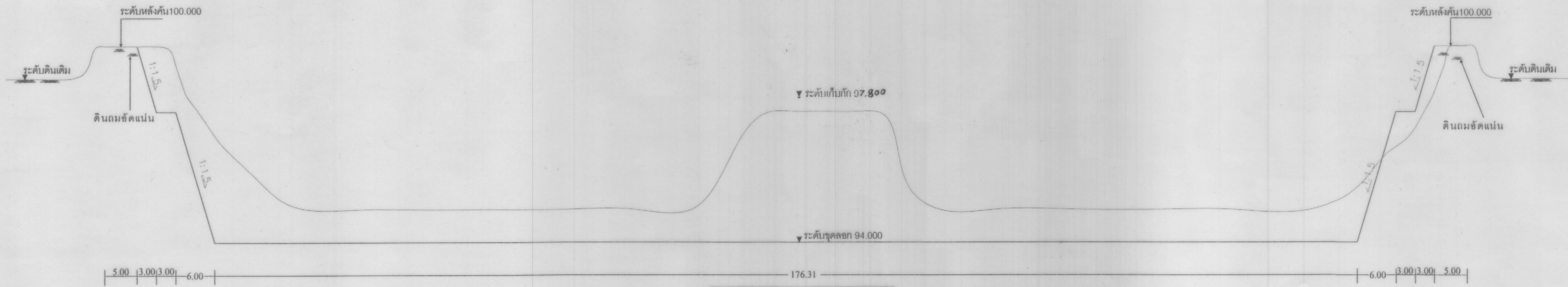
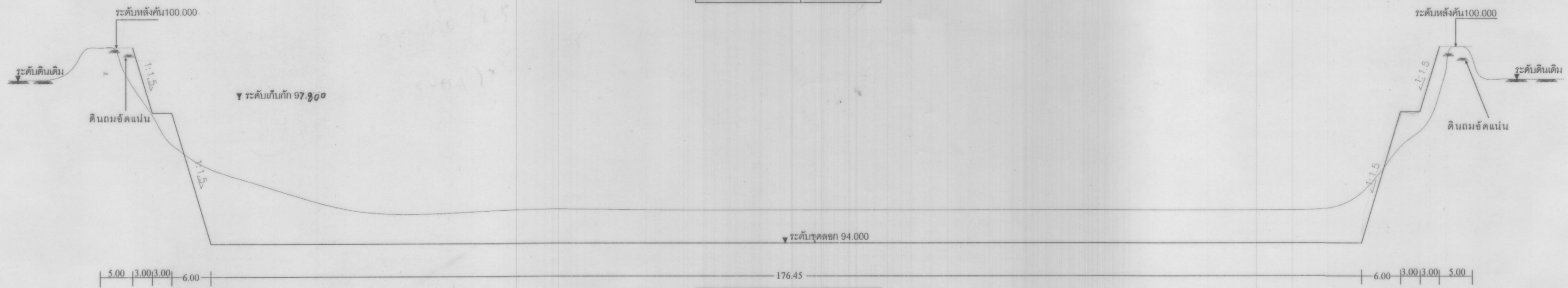


100.000
99.000
98.000
97.000
96.000
95.000
94.000



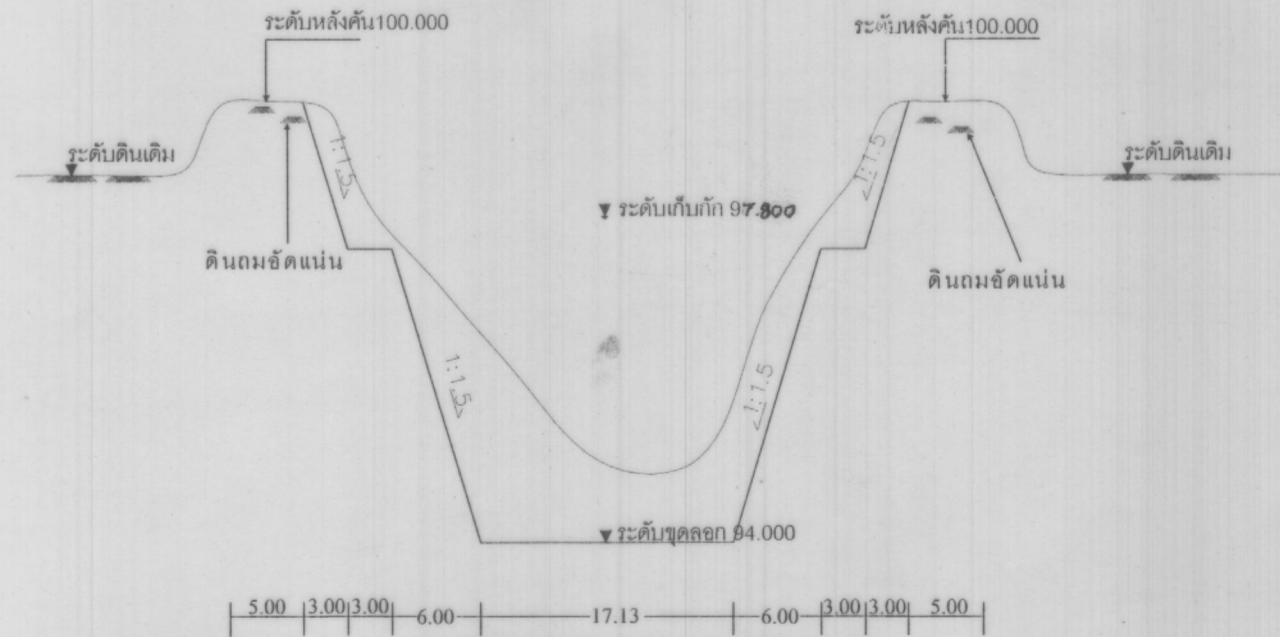
รูปตัด ①-① V = 1:100
H = 1:500

100.000
99.000
98.000
97.000
96.000
95.000
94.000



รูปตัด ②-② V = 1:100
H = 1:500

100.000
99.000
98.000
97.000
96.000
95.000
94.000



รูปตัด ③-③ V = 1:100
H = 1:500

กพร. 2	สวพ.	กรมพัฒนาที่ดิน		
สำรวจ	สถาพร แทนภาค	งานพัฒนาแหล่งน้ำเพื่อการอนุรักษ์ดินและน้ำ บ.หนองจาน ม.5 ต.โนนสำราญ อ.แก้งสนามนาง จ.นครราชสีมา		
เขียน	จักรีพล สุวรรณวงษ์			
วิศวกร	<i>[Signature]</i> ภย. 62739			
วิศวกร	<i>[Signature]</i> สย. 11394			
หัวหน้างาน	<i>[Signature]</i>	แสดงแบบ รูปตัดงานดิน		
หัวหน้าฝ่ายฯ	<i>[Signature]</i>			
ศอ. กพร. 2	<i>[Signature]</i>			
ศอ. สวพ.	<i>[Signature]</i>	วันที่ 10/05/59	แผ่นที่ 07 / 13	
อธิบดี	<i>[Signature]</i>	รหัสฯ นบ. 0259	เลขที่ 15659	น.