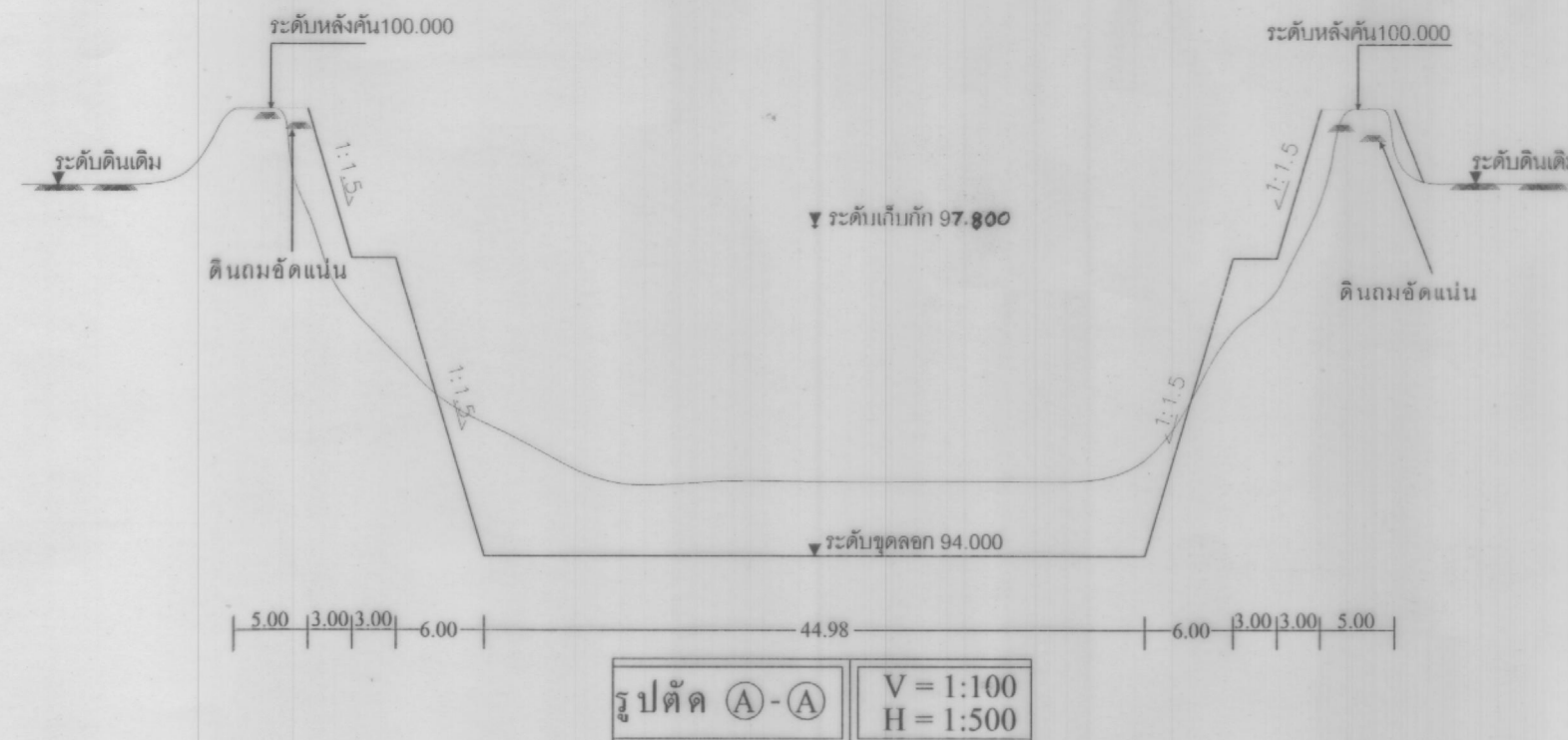
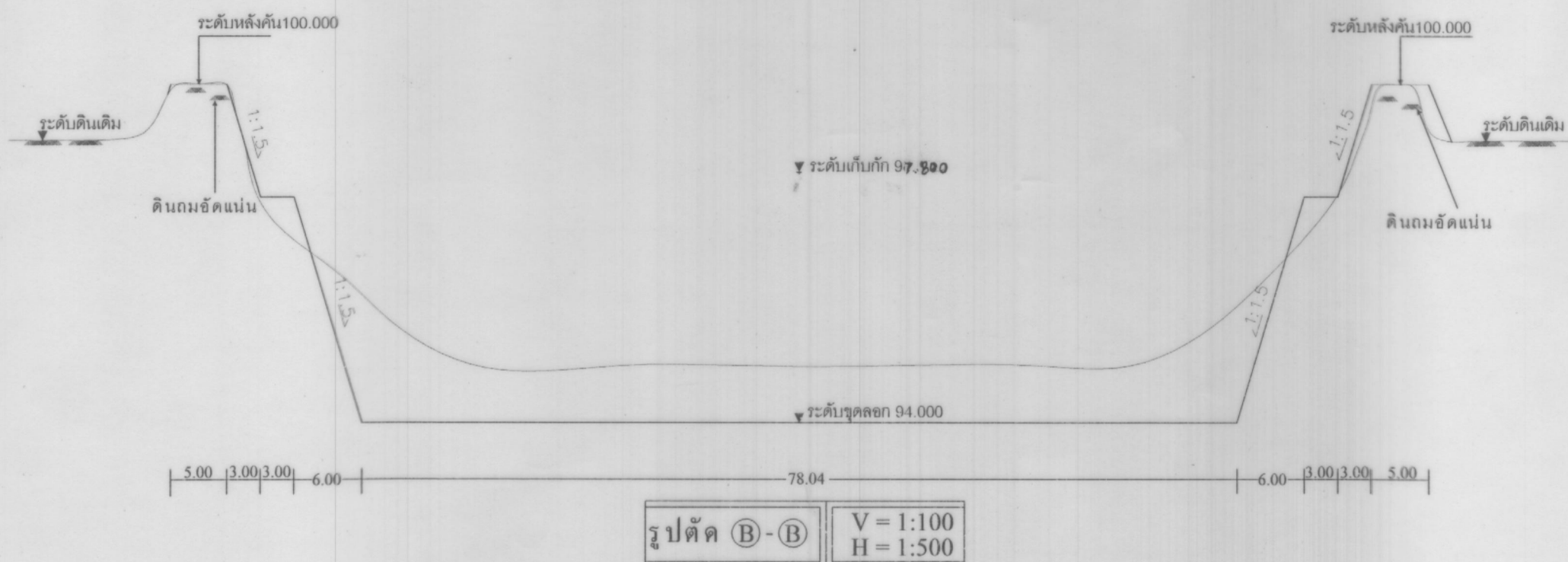


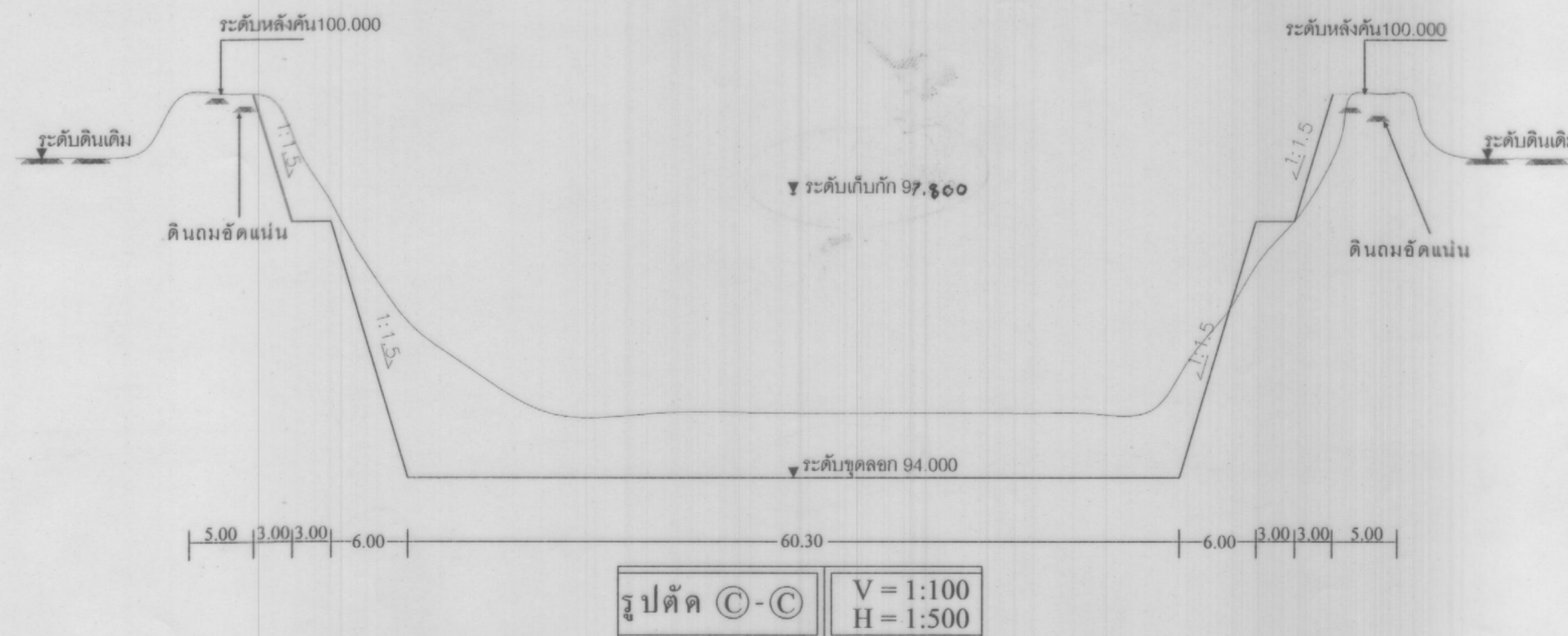
100.000
99.000
98.000
97.000
96.000
95.000
94.000



100.000
99.000
98.000
97.000
96.000
95.000
94.000



100.000
99.000
98.000
97.000
96.000
95.000
94.000



กพฐ. 2	สวพ.	กรมพัฒนาที่ดิน	
สำรวจ	สถาพร แทนภาค	งานพัฒนาแหล่งน้ำเพื่อการอนุรักษ์ดินและน้ำ บ.หนองจาน น.5 ต.โนนสวรรค์ อ.แก้งสามนาง จ.นครราชสีมา	
เขียน	จักรีพล สุวรรณวงษ์		
วิศวกร	<i>[Signature]</i> กย. 62739		
วิศวกร	<i>[Signature]</i> สย. 11394		
หัวหน้างาน	<i>[Signature]</i>	แสดงแบบ รูปตัดงานดิน	
หัวหน้าฝ่าย	<i>[Signature]</i>		
ศอ. กพฐ. 2	<i>[Signature]</i>		
ศอ. สวพ.	<i>[Signature]</i>	วันที่ 10/05/59	แผ่นที่ 06 / 13
อธิบดี	<i>[Signature]</i> (พิมพ์)	รหัสฯ นม. 0259	เลขที่ 15659 น.